



Carbajo - Cedillo


Etapa
09

40,5
km



Ciclovia do Tejo

Reencontrar-se no Tejo



ciclosendadeltajo.es



Baixe aqui
em formato digital

Ciclovia do Tejo

Reencontrar-se no Tejo



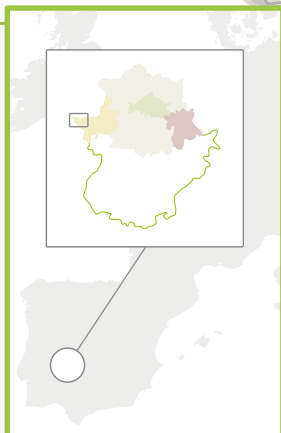
Carbajo - Cedillo

Ciclovía
do Tejo 

Etapa 09

🕒 Tempo estimado: 3h 20min	📏 Tipo de rota: Linear
⏴ Altura mínima: 128 m	⏵ Altura máxima: 443 m
⬆️ Desnível positivo: 773 m	⬆️ Desnível negativo: -936 m
📈 Inclinação média: 3,4 %	🏆 Dificuldade: Fácil

40,5
km

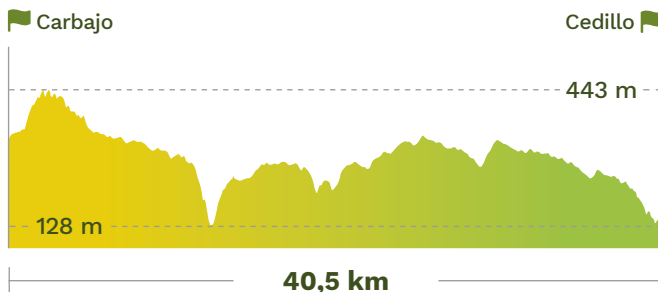


01. Centro visitantes El Péndere

02. Gruta El Buraco

03. C.I. Cultura Dolménica

04. Balcón del Tajo



A última etapa da Ciclovía do Tejo atravessa a Reserva da Biosfera Transfronteiriça Tejo Internacional. A vegetação estará bastante presente, especialmente aromatizada por estevas. No nosso caminho, encontraremos túmulos antropomórficos e dólmenes que fazem parte do precioso património megalítico da zona. Depois de sair de Cedillo, a última localidade da rota, uma bonita estrada panorâmica conduzir-nos-á à barragem de Cedillo, onde o Tejo continua a sua descida por Portugal e terminaremos a nossa aventura em território espanhol.

O que vai encontrar nesta rota

Saindo de **Carbajo**, iniciamos a nona etapa da Ciclovía do Tejo no sopé da Serra de São Pedro. Ao longo do percurso, existem várias grutas com pinturas rupestres, entre as quais se destacam El Buraco, El Borrico e El Agujero. Na zona, também encontraremos pequenos dólmenes de ardósia cujas origens remontam a cerca de 4000 a.C.

Em **Santiago de Alcántara** poderemos saber mais sobre este território repleto de jazigos megalíticos importantíssimos no Centro de Interpretação do Megalitismo e passear pelas suas ruelas de casas brancas.

Há duas possibilidades para chegar a **Herrera de Alcántara**, por estrada ou pelo Caminho Natural do Tejo, mais exigente. Ambas as opções atravessam a Rivera Aurela, onde o rio serpenteia, custodiado por serras íngremes e caminhos sobre os quais crescem azinheiras, sobreiros e estevas, que impregnam o percurso de aroma.

Várias estradas levar-nos-ão a **Cedillo**, onde poderemos descansar e entrar na igreja de Santo António, construída em 1894. O *centro de visitantes "El Casón"* tem diferentes recursos de exposição e divulgação, bem como uma amostra etnográfica e um miradouro a partir do qual se pode ver a própria povoação, o rio Tejo e Portugal.



Reserva da Biosfera Transfronteiriça do Tejo Internacional



Este parque natural de mais de 25.000 hectares estende-se por onze municípios, entre a ponte romana de Alcántara e a barragem de Cedillo, formando uma rota solitária de beleza natural excepcional. Uma área de grande importância graças à diversidade da sua flora e fauna. É fácil avistar o abutre negro ou a águia imperial, razão pela qual está classificada como Zona de Proteção Especial para as Aves (ZPE) e Lugar de Importância Comunitária. O valioso património histórico da zona junta-se às suas impressionantes paisagens para fazer desta reserva uma reserva natural única na fronteira com Portugal, um país onde continua a expandir-se com as mesmas características, mas com uma gestão diferente.