



Cañaveral - Garrovillas de Alconétar

Etapa 06


29,9
km




Ciclovia do Tejo



Reencontrar-se no Tejo



ciclosendadeltajo.es



Baixe aqui
em formato digital

Ciclovia do Tejo



Reencontrar-se no Tejo



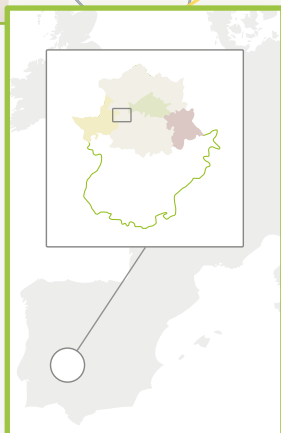
Cañaverál - Garrovillas de Alconétar

Ciclovia do Tejo

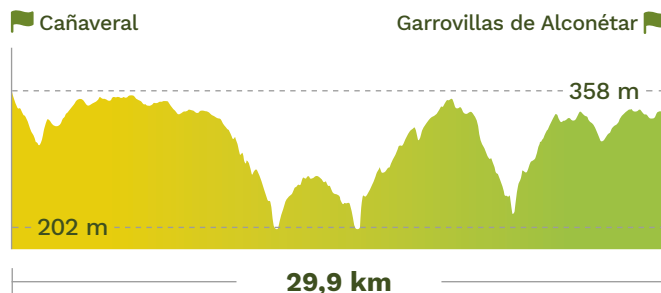
Etapa 06

🕒 Tempo estimado: 2h 40min	📏 Tipo de rota: Linear
⏴ Altura mínima: 202 m	⏵ Altura máxima: 358 m
⬆️ Desnível positivo: 540 m	⬆️ Desnível negativo: -564 m
📈 Inclinação média: 3,2 %	🏆 Dificuldade: Fácil

29,9
km



- 01. Torre de Floripes
- 02. Praça da Constituição
- 03. Conv. San Antonio de Pádua
- 🔧 Kit de reparação bicicletas



De Cañaverál a Garrovillas de Alconétar, passando pelo reservatório de Alcántara e pelos seus vestígios romanos que emergem das águas. É isto que nos espera nesta sexta etapa da Ciclovia do Tejo, que percorre caminhos comuns à Via da Prata e termina em frente a uma das maiores praças de Espanha.

O que vai encontrar nesta rota

Deixamos para trás **Cañaverál** e a sua ponte de São Benito, utilizada na Idade Média pelos peregrinos que se dirigiam para Santiago de Compostela, para pedalar por um caminho que faz parte da Via da Prata, onde campos seminus de vegetação mediterrânica escondem lebres, perdizes e raposas.

Saindo da rota, a cerca de 12 quilómetros a Norte de Cañaverál, podemos ver o Convento do Palancar, fundado por São Pedro de Alcántara.

De regresso à nossa ciclovia, a vegetação aumenta à medida que chegamos a outro dos reservatórios do Caminho Natural do Tejo, o de Alcántara incluído na Rede Natura 2000 como Zona de Proteção Especial para as Aves (ZPE). O percurso deixar-nos-á com vistas maravilhosas sobre o rio Tejo de um lado e o reservatório de outro.

Contornando o sul do reservatório, a etapa continua entre as impressionantes formações rochosas e as áreas arborizadas antes de chegar à Praça da Constituição, em **Garrovillas de Alconétar**. Reconhecida como Monumento Histórico-Arístico de Interesse Nacional, é uma das maiores praças de Espanha. Do mesmo século, é a igreja de São Pedro Apóstolo, outra visita interessante que será completada com o palácio dos Condes de Alba de Liste (convertido em hospedaria, em 1990), o convento das Freiras Jerónimas, as ruínas do convento de Santo António de Pádua ou a Igreja de Santa Maria da Consolação.



Parque Nacional e Reserva da Biosfera de Monfragüe

Declarado Reserva da Biosfera em 2003 e Parque Nacional em 2007, Monfragüe é uma das mostras de floresta mediterrânica mais extensas e melhor preservadas, que combina com vestígios continentais e atlânticos, aglutinando uma natureza muito diversa entre a qual podemos encontrar espécies ameaçadas, como o lince ibérico. Além disso, esta reserva única é um santuário extraordinário para o avistamento de águias imperiais ibéricas, cegonhas pretas, abutres e outras aves de grande porte.

