



Alcántara - Carbajo


Etapa
08

47,4
km




Ciclovia do Tejo

Reencontrar-se no Tejo



ciclosendadeltajo.es



Baixe aqui
em formato digital

Ciclovia do Tejo

Reencontrar-se no Tejo



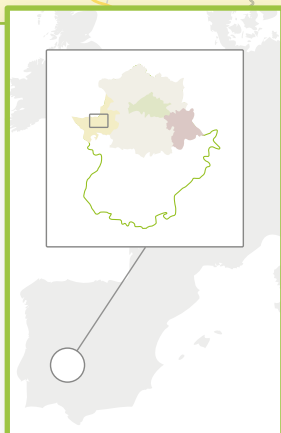
Alcántara - Carbajo

Ciclovia do Tejo

Etapa 08

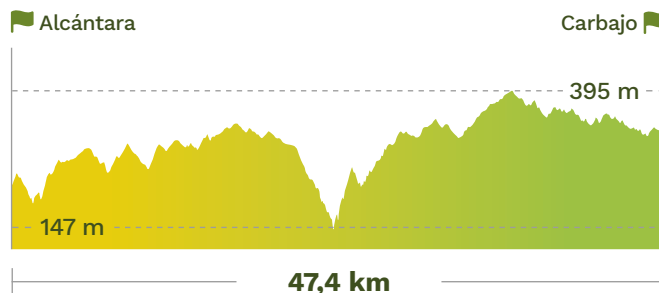
🕒 Tempo estimado: 4h 15min	📏 Tipo de rota: Linear
⚡ Altura mínima: 147 m	⚡ Altura máxima: 395 m
⬆️⬆️ Desnível positivo: 955 m	⬆️⬆️ Desnível negativo: -853 m
📈 Inclinação média: 3,1 %	📌 Dificuldade: Difícil

47,4 km



01. Miradouro Balcón del Mundo  Kit de reparação bicicletas

02. Mural Félix Rodríguez de la Fuente



Em Alcántara, escoltados pelo seu importantíssimo legado histórico, partimos para a oitava etapa da Ciclovia do Tejo, que percorre alguns quilómetros ao longo do rio mais longo da península para chegar a Carbajo, passando, primeiro, por Membrío e os seus túmulos antropomórficos. A partir desta etapa, ficamos com o impressionante cenário que nos acompanhará até ao fim: a Reserva da Biosfera Transfronteiriça do Tejo Internacional, Los Llanos de Alcántara e Brozas e a Serra de São Pedro.


O que vai encontrar nesta rota

Esta primeira parte do itinerário percorre o sul da Reserva da Biosfera Transfronteiriça do Tejo Internacional, onde podemos ver um dos mais importantes complexos megalíticos da Europa, compostos por mais de 100 dólmenes e menires, tais como o Cabezo, bem como desfrutar das impressionantes vistas do Tejo, da ponte romana de Alcántara e da barragem do reservatório, especialmente belas desde o miradouro do Balcón del Mundo.

Por caminhos de terra, atravessaremos os Llanos de Alcántara e Brozas, uma zona estepária, entre os rios Salor e Tejo. A rota continua por entre azinheiras e estevas que nos conduzirão a **Membrío**.

Uma vez ali, visitaremos a Igreja de Nossa Senhora da Graça e, na periferia, a Ermita de São Barnabé, uma pequena nave com pinturas no interior. A Sul, encontram-se interessantíssimos túmulos antropomórficos de 2 metros de comprimento e 60 centímetros de profundidade, escavados na rocha. São provavelmente visigóticos, embora a sua origem exata não seja conhecida.

Prosseguiremos para **Carbajo**, pedalando por caminhos com a serra de São Pedro como pano de fundo, outra área pertencente à Rede Natura 2000.



Reserva da Biosfera Transfronteiriça do Tejo Internacional



Este parque natural de mais de 25.000 hectares estende-se por onze municípios, entre a ponte romana de Alcántara e a barragem de Cedillo, formando uma rota solitária de beleza natural excepcional. Uma área de grande importância graças à diversidade da sua flora e fauna. É fácil avistar o abutre negro ou a águia imperial, razão pela qual está classificada como Zona de Proteção Especial para as Aves (ZPE) e Lugar de Importância Comunitária. O valioso património histórico da zona junta-se às suas impressionantes paisagens para fazer desta reserva uma reserva natural única na fronteira com Portugal, um país onde continua a expandir-se com as mesmas características, mas com uma gestão diferente.