

ciclosendadeltajo.es



Descarga aquí en formato digital

Ciclosenda del Tajo



Reencuéstrate en el Tajo



Alcántara - Carbajo

Etapa 08

47,4 km



Ciclosenda del Tajo



Reencuéstrate en el Tajo



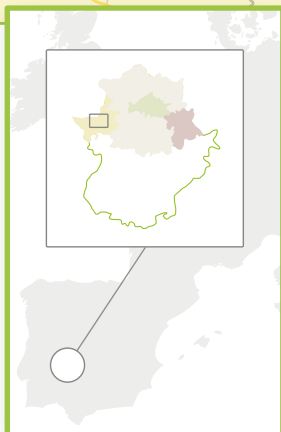
Alcántara - Carbajo

Ciclosenda del Tajo

Etapa 08

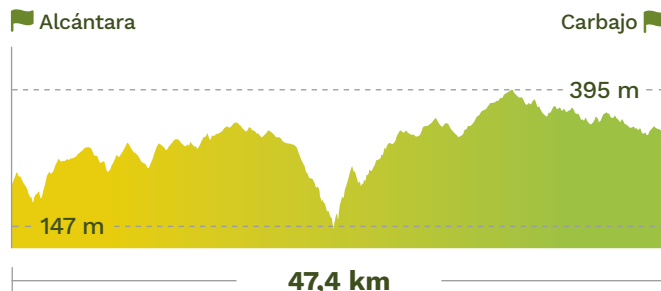
🕒 Tiempo estimado: 4h 15min	📏 Tipo de ruta: Lineal
⚡ Altura mínima: 147 m	⚡ Altura máxima: 395 m
⬆️⬆️ Desnivel positivo: 955 m	⬆️⬆️ Desnivel negativo: -853 m
📈 Pendiente media: 3,1 %	🔴 Dificultad: Difícil

47,4 km



01. Mirador Balcón del Mundo  Kit de reparación bicis

02. Mural Félix Rodríguez de la Fuente



En Alcántara, escoltados por su importantísimo legado histórico, emprendemos la octava etapa de la Ciclosenda del Tajo, que transcurre a unos kilómetros del río más largo de la península para llegar a Carbajo, pasando antes por Membrío y sus tumbas antropomorfas. De esta etapa nos quedamos con los impresionantes entornos que nos acompañarán durante todo el camino: la Reserva de la Biosfera Transfronteriza del Tajo Internacional, los Llanos de Alcántara y Brozas y la Sierra de San Pedro.


¿Qué vas a encontrar en esta ruta?

Esta primera parte del itinerario discurre al sur de la Reserva de la Biosfera Transfronteriza del Tajo Internacional, donde podremos ver uno de los conjuntos megalíticos más importantes de Europa, formado por más de 100 dólmenes y menhires como el del Cabezo, además de disfrutar de las imponentes vistas del Tajo, el puente romano de Alcántara y la presa del embalse, especialmente bellas desde el mirador del Balcón del Mundo.

Por caminos de tierra, atravesaremos los Llanos de Alcántara y Brozas, una zona esteparia, comprendida entre los ríos Salor y Tajo. La ruta sigue entre encinares y jaras que nos conducirán hasta Membrío.

Una vez en allí, visitaremos la Iglesia de Nuestra Señora de Gracia y, a las afueras, la Ermita de San Bernabé, una pequeña nave con pinturas en su interior. Al sur, se ubican interesantísimas tumbas antropomorfas de 2 metros de longitud y 60 centímetros de profundidad excavadas en la roca. Probablemente sean visigodas, aunque no se conoce su origen con exactitud.

Continuaremos hasta Carbajo, pedaleando por senderos con la sierra de San Pedro como telón de fondo, otro espacio perteneciente a la Red Natura 2000.



Reserva de la Biosfera Transfronteriza del Tajo Internacional



Este parque natural de más de 25.000 hectáreas se extiende por once municipios, entre el puente romano de Alcántara y la presa de Cedillo, configurando un recorrido solitario y de sobresaliente naturaleza. Un espacio de gran relevancia gracias a la diversidad de su flora y fauna. Resulta fácil avistar el buitre negro o el águila imperial, por lo que está clasificado como Zona de Especial Protección de Aves (ZEPA) y Lugar de Importancia Comunitaria. El valioso patrimonio histórico de la zona se suma a sus imponentes paisajes para hacer de esta reserva un parque natural único en la frontera con Portugal, país por el que se seguirá extendiendo con las mismas características pero distinta gestión.