

ciclosendadeltajo.es



Baixe aqui em formato digital

# Ciclovia do Tejo

*Reencontrar-se no Tejo*



## Puente del Arzobispo - Peraleda de San Román

# Etapa 01

37,4 km



# Ciclovia do Tejo

*Reencontrar-se no Tejo*



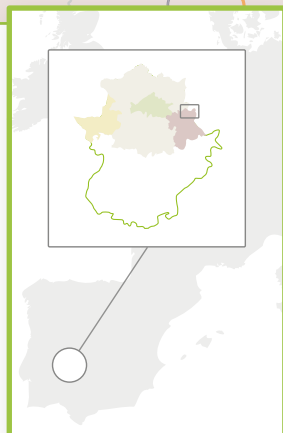
## Puente del Arzobispo - Peraleda de San Román

Ciclovia  
do Tejo 

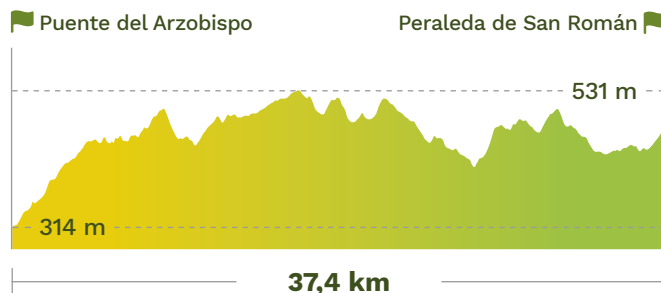
# Etapa 01

🕒 Tempo estimado: 3h 20min	📏 Tipo de rota: Linear
⚡ Altura mínima: 314 m	⚡ Altura máxima: 531 m
⬆️⬆️ Desnível positivo: 595 m	⬆️⬆️ Desnível negativo: -441 m
📈 Inclinação média: 2,5 %	📌 Dificuldade: <b>Fácil</b>

37,4  
km



- 01. Desfiladero del Pedroso
- 02. C.I. Carnaval de Ánimas
- 03. Cancho Valdecastillo
- 🔧 Kit de reparação bicicletas



Este troço inicia o itinerário da Ciclovia do Tejo na fronteira provincial com Toledo para entrar na provincia de Cáceres e seguir parte do Caminho Natural do Tejo, um dos troços do rio com maior número de espaços naturais desde a sua nascente. As paisagens ir-se-ão vestindo com oliveiras, amendoeiras, azinheiras e o impressionante património geológico do Geoparque Villuercas-Ibores-Jara.

A última paragem desta primeira etapa será Peraleda de San Román e os vestígios romanos escondidos entre os canchos circundantes.

### O que vai encontrar nesta rota

Entramos em terras da Extremadura, seguindo o Caminho Real de Guadalupe entre campos de cereais e oliveiras. Utilizado desde a época romana, adquiriu grande importância no século XIII, após a construção do mosteiro de Guadalupe, tornando-se uma das vias de peregrinação entre o edifício religioso e Castela.

Após cruzar a EX 378, os montados dão lugar aos municípios de Villar de Pedroso e Valdelacasa de Tajo. No primeiro, temos de parar diante da escultura zoomórfica do Verraco, originária dos vetões e marcada com uma inscrição funerária em latim. Aqui, poderemos também visitar o Centro de Interpretação do Carnaval de Ánimas, Festa de Interesse Turístico Regional. Em Valdelacasa de Tajo, aguarda outro verrasco e a igreja A Assunção, construída entre os séculos XV e XVI em vários estilos, entre os quais predomina o gótico. O anticlinal de Valdelacasa predomina aqui na paisagem.


Seguindo o Caminho Natural do Tejo, passaremos por zonas de caça e campos de cultivo onde avistaremos cervos e perdizes. Depois de nos desviarmos para Garvín, chegaremos a Peraleda de San Román, onde merece a pena visitar a igreja de São João Baptista e os restos românicos das igrejas de São Romão e da Poveda, ambas do século XV.



### Geoparque Villuercas Ibores Jara

Este troço da Ciclovia do Tejo percorre o Geoparque Villuercas-Ibores-Jara. Situado entre as bacias dos rios Tejo e Guadiana, tem uma área de 2544 km<sup>2</sup> que abarca um importante património geológico, desenhando a sua paisagem juntamente com o resto do património natural e cultural. A partir da Falésia da Villuerca, a 1601 metros, pode desfrutar das vistas mais altas do Geoparque.

 **GEOPARQUE**  
VILLUERCAS IBORES JARA



Em 2011, entrou para a Rede Europeia de Geoparques e, em 2015, foi declarado Geoparque Mundial da UNESCO.