


ciclosendadeltajo.es



Descarga aquí en formato digital

# Ciclosenda del Tajo



Reencuéntrate en el Tajo



# Serradilla - Cañaverál

## Etapa 05

27,5 km



# Ciclosenda del Tajo



Reencuéntrate en el Tajo



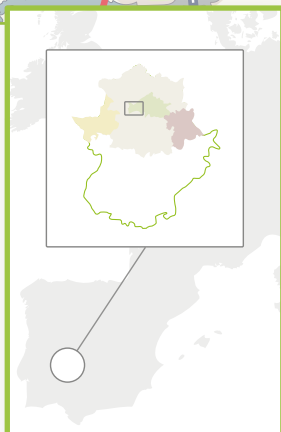
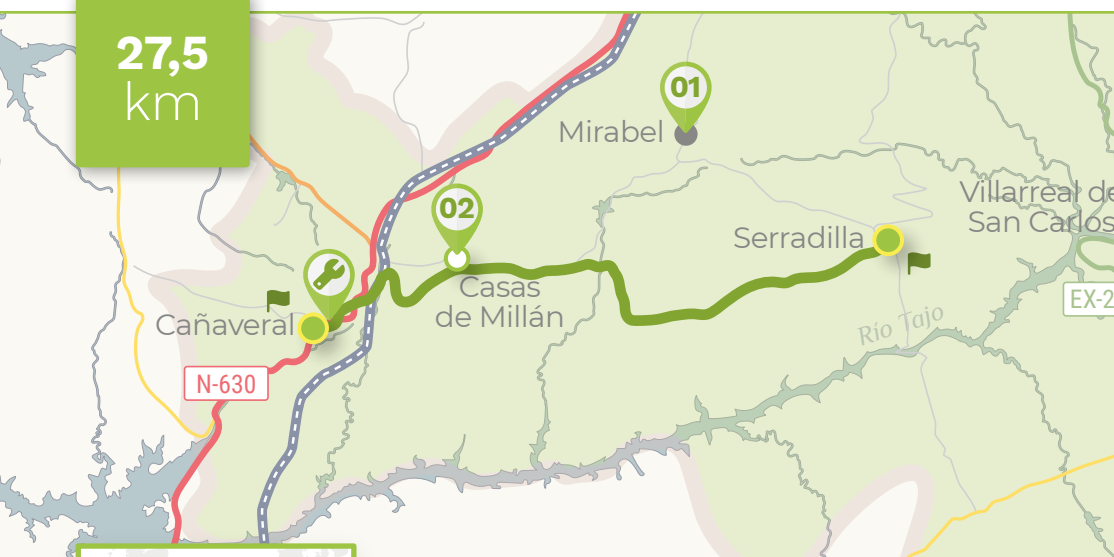
## Serradilla - Cañaverall

## Ciclosenda del Tajo

# Etapa 05

🕒 Tiempo estimado: 1h 50min	📏 Tipo de ruta: Lineal
⚡ Altura mínima: 353 m	⚡ Altura máxima: 472 m
⬆️ Desnivel positivo: 402 m	⬆️ Desnivel negativo: -453 m
📈 Pendiente media: 2,6 %	📌 Dificultad: <b>Fácil</b>

27,5  
km



01. Castillo de Mirabel

02. Iglesia San Nicolás de Bari

🔧 Kit de reparación bicis

🚩 Serradilla

🚩 Cañaverall



La quinta etapa de la Ciclosenda del Tajo transcurre principalmente por carreteras comarcales que atraviesan dehesas, campos de cultivo y tierras de ganadería a los pies de la sierra de Santa Catalina. Un entorno insólito donde contemplar aves y otros animales de la zona. Casas de Millán y Cañaverall serán los dos núcleos urbanos en los que podremos tomar fuerzas y visitar su patrimonio, compuesto principalmente por edificios religiosos.

### ¿Qué vas a encontrar en esta ruta?

Alejándonos de las construcciones blancas que siluetean Serradilla, seguimos la carretera local envueltos por las encinas, alcornoques y olivos que visten las dehesas. Estas llanuras, repletas de fauna y avifauna, contrastan con las sierras que circundan Casas de San Millán alcanzando los 700 metros. Sus riscos sirven de hogar para gran variedad de aves. Con esta imagen nos adentramos en Tierras del Marquesado, donde abundan las explotaciones ganaderas.



Unos kilómetros antes, podemos desviarnos hacia el norte para explorar el castillo de Mirabel, una de las fortalezas del rey Alfonso VIII destruida por los ejércitos almohades en 1196.

En Casas de Millán daremos un paseo cultural por ermitas de diferentes periodos y por la iglesia de San Nicolás de Bari. Entre los edificios civiles de la localidad figura la casa del Marqués de Siete Iglesias, localizada en la plazuela del Palacio.



Una pista de tierra nos conducirá hasta la siguiente parada de esta quinta etapa, pasando por debajo de las vías del tren, por la autovía de la Plata y por el embalse de Cañaverall. En Cañaverall podremos descansar tras visitar la ermita de San Roque y el puente gótico de San Benito.

### Parque Nacional y Reserva de la Biosfera de Monfragüe

Declarado Reserva de la Biosfera en 2003 y Parque Nacional en 2007, Monfragüe es una de las muestras de bosque mediterráneo más extensa y mejor conservada, el cual combina con retazos continentales y atlánticos aglutinando una naturaleza muy diversa entre la que pueden encontrarse especies amenazadas como el linco ibérico. Además, esta reserva única es un santuario extraordinario para el avistamiento de águilas imperiales ibéricas, cigüeñas negras, buitres y otras grandes aves.

 **MONFRAGÜE**  
PARQUE NACIONAL  
RESERVA DE LA BIOSFERA

